




Punti di ripresa su ortofoto - scala 1:1000



Punto di ripresa A direzione Nord



Punto di ripresa A direzione Sud-Ovest



Punto di ripresa B direzione Est



Punto di ripresa B direzione Nord




Punto di ripresa B direzione Ovest




Punto di ripresa B direzione Sud



Punto di ripresa C direzione Sud-Est



Punto di ripresa D direzione Nord-Est



Punto di ripresa E direzione Nord-Ovest



Punto di ripresa F direzione Nord-Ovest



Punto di ripresa F direzione Sud-Ovest



Punto di ripresa G direzione Est

**CITTA' DI NARDO'**

Provincia di Lecco

**PIANO URBANISTICO ESECUTIVO  
PIANO DI LOTTIZZAZIONE CONVENZIONATA  
del Comparto 5 del P. R. G. di Nardo**

Progettante: Percon srl  
via Tadullo n. 20  
P. Mio, IT1205530980  
Lago Raspar, Dalci, Roberta Perrella

Ing. Alessandro RIZZO  
tel. 0852209585 - E-mail: a.rizzo@percon.it

**PERCON**

Progettazione del P.U.E.

Ing. Giorgio RAHO  
via Ralle 41 - 20040 Nanto, (LE)  
tel. 0535072044 - E-mail: ing.giorgio.raho@gmail.com

Ing. Alessandro RIZZO  
viale Aldo Moro, 12 - 23100 Lecco  
tel. 0852209585 - E-mail: a.rizzo@percon.it

timbro e firma

data  
Giugno 2022

scala

**DOCUMENTAZIONE FOTOGRAFICA  
dell'area di intervento**

Tavola  
5