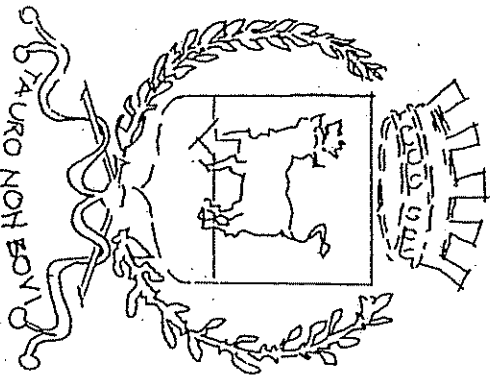




Università degli Studi di Lecce




Città di Nardo

ACCORDO DI PROGRAMMA

NARDO' CITTÀ STORICA






COORDINATORI SCIENTIFICI DEL PROGETTO DI STUDIO E FATIBILITÀ:
- Prof. B. Vezze
- Prof. R. Tamborino
COORDINATORE TECNICO DEL PROGETTO:
- Arch. A. Ippoliti
COLLABORATORI:
- Arch. G. D'Amato
- Dott. A. Ingrassia
- Dott. L. Peracca



IL DIRETTORE DEL DIPARTIMENTO
di Architettura e Urbanistica
Prof. Bernardino Vezze

OGGETTO:
TAV. 4 - COMPLESSO MONASTICO DEI CARMINE:
POTESTÀ DI RICOSTRUZIONE PLANNETRICA SULLA BASE
DELLA RAPPRESENTAZIONE CARTOGRAFICA DEL JEAN BLAU
(1634-1690).

LEGENDA

-  DELIMITAZIONE DELL'AREA OGGETTO DI STUDIO
-  MONASTERO : AREA EDIFICATA
-  MONASTERO : AREA SCOPERITA
-  MONASTERO : ORTI E GIARDINI
-  AREA EDIFICATA LIMITROFA

