



Città di Nardò

PROVINCIA DI LECCE

FEASR 2007-2013


MISURA 125 "Miglioramento e sviluppo delle infrastrutture connesse allo sviluppo e all'adeguamento dell'agricoltura e della silvicoltura"
AZIONE 3 - Ammodernamento delle strade rurali pubbliche di collegamento con le arterie di comunicazione comunali, provinciali e statali

PROGETTO

AMMODERNAMENTO DI STRADE RURALI DEL COMUNE DI NARDO' DI COLLEGAMENTO CON LE ARTERIE DI COMUNICAZIONE COMUNALI, PROVINCIALI E STATALI

TITOLO ELABORATO

PLANIMETRIA CATASTALE
STRADA SCIOGLI-TORSANO




PROGETTISTI

Ing. Nicola D'Alessandro
(Dirigente Sett. LL.PP.)

p.a. Giovanni Schirinzi
(Istruttore Direttivo Tecnico Settore LL.PP.)

Geom. Vincenzo De Tuglie
(Istruttore Tecnico Settore LL.PP.)



Approvato con delibera G. M.
N. 323 del 27.09.2012

Settore Lavori Pubblici

CODICE	ALLEGATO 6	SCALA 1:2.000
---------------	----------------------	-------------------------

01	Settembre 2012	VDT	NDA	ESECUTIVO
00	Luglio 2012			DEFINITIVO
REV.	DATA	REDAZIONE	CONTROLLO	MOTIVO - NOTE



F. 81/D

FOGLIO 82

N=18900

E=17300

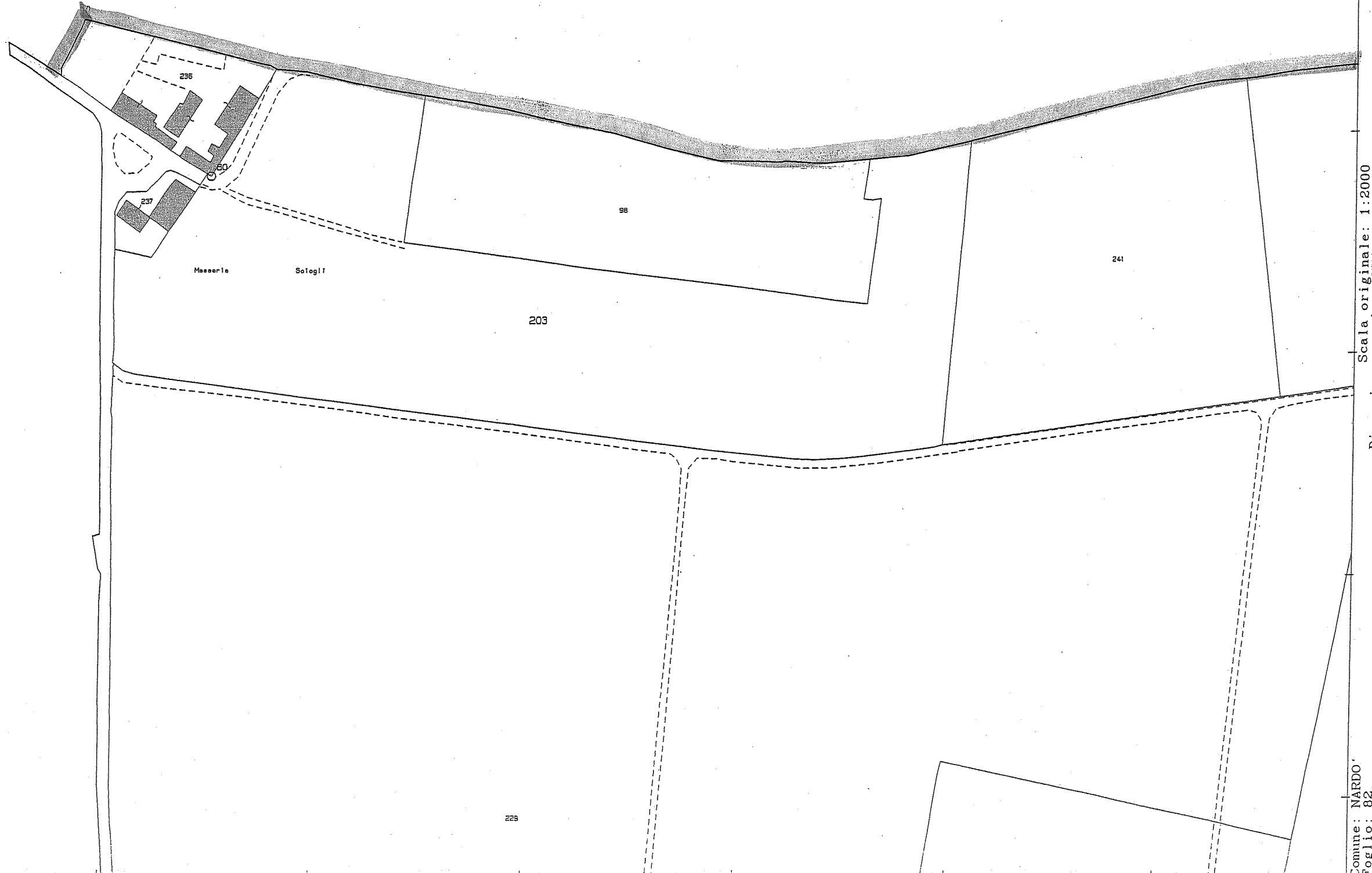
Scala originale: 1:2000
Dimensione cornice: 776.000 x 552.000 metri

Comune: NARDO
Foglio: 70

Particella: 280 (Dati cartografici e censuari non allineati o non registrati)

FOGLIO 70

F. 81/D



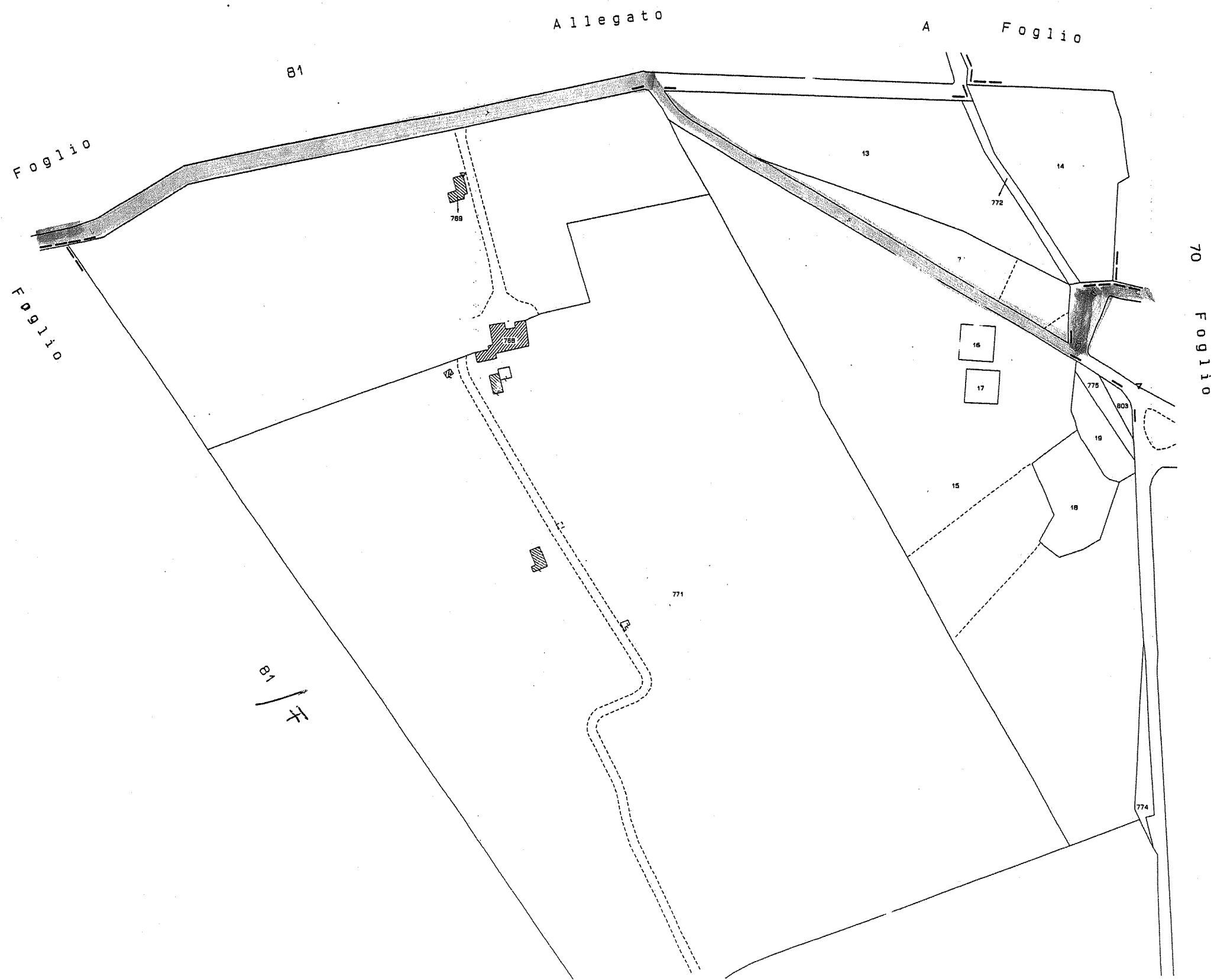
N=19100

E=17400

Scala originale: 1:2000
Dimensione cornice: 776.000 x 552.000 metri

Comune: NARDO
Foglio: 82

Particella: 203



F. 81/D

Foglio 81 Allegato A

Foglio

Foglio

Mass. Corsano

PF04
PF51

837

836

890

81

81

891

835

722

822

121

118

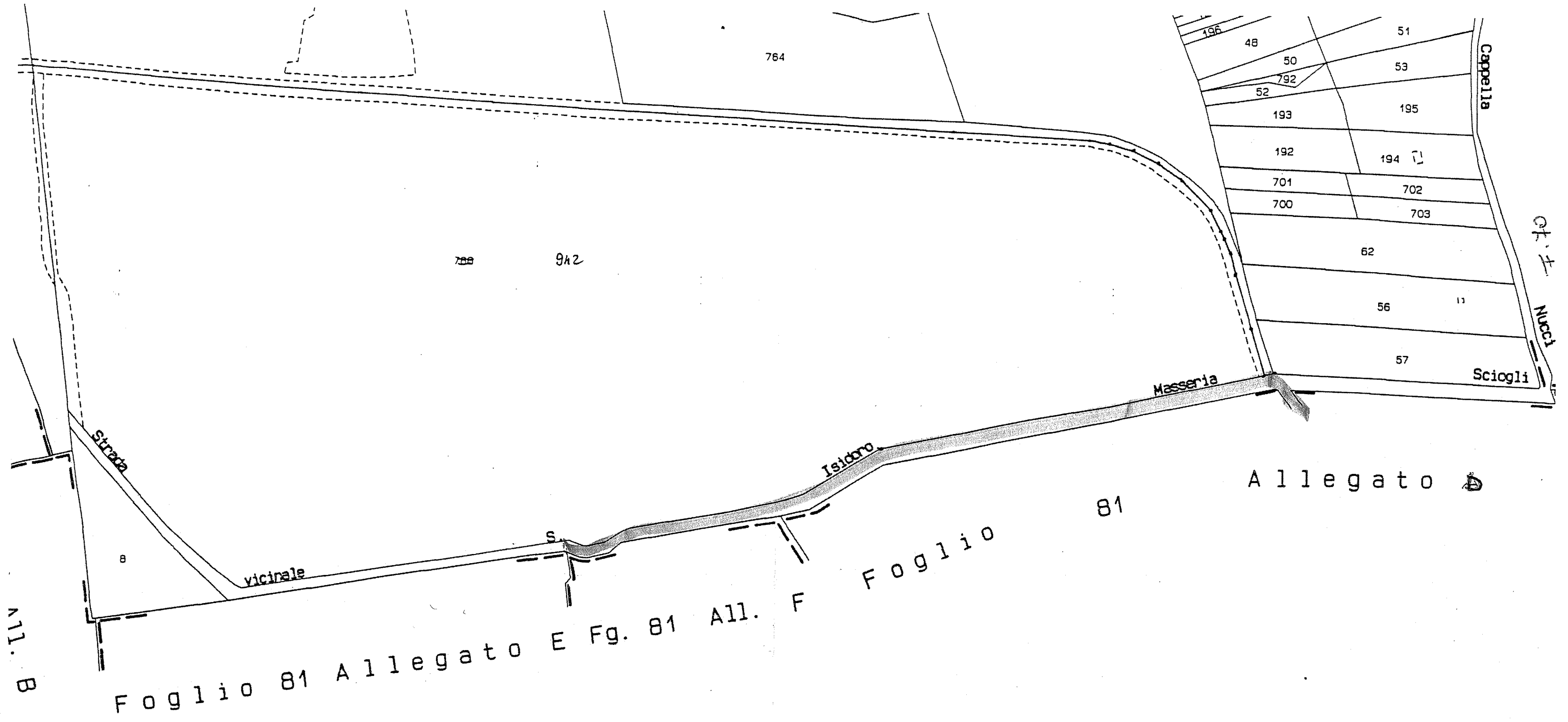
Allegato D

Allegato

825

824

F 81/E



F. 81/A